
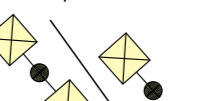












-  Nykyinen/siirrettävä valaisinpylväs
-  Uusi valaisinpylväs
-  Suunniteltu salaoja, 110M
-  Suunniteltu sadevesiviemäri
-  Nykyinen sadevesiviemäri/rumpu
-  Purettava sadevesiviemäri/rumpu
-  Suunniteltu sadevesikaivo
-  Nykyinen kaukolämpöputki, Nivalan kaukolämpö Oy
-  Nykyinen sähkökaapeli, Elisa
-  Nykyinen telekaapeli, Telia
-  Nykyinen jätevesiviemäri, Nivalan vesihuolto Oy
-  Nykyinen vesijohto, Nivalan vesihuolto Oy

Johtojen tarkka sijainti on selvitettävä näyttötoimenpitein ennen rakentamisen alkamista

| | | | |
|------------------------------------------------------------------------------------------------------------------------------------------------------------------------------------------------------------|--|-----------------------------------------------------------------------------------------|---------------------|
| Koordinointijärjestelmä ETRS-GK25 | | Korkeusjärjestelmä N60 | |
| KOHTEEN NIMI JA OSOITE  NIVALAN KAUPUNKI Urheilupuistoalueen asemakaavan muutosalueen katusuunnitelma | | PIIRUSTUKSEN SISÄLTÖ Johto- ja laitekartta K1+J1 plv. 350 - 660 K4, J4, J6, J8 | |
| SUUNNITTELIJA SWECO Ympäristö Oy Mäkelininkatu 17, 90100 OULU * 0207 383 000 | | TIEDOSTO 20601750_Johtolaittekartta_RS.dwg | |
| SUUNNITTELIJA V. Pietarila TARKK. K. Veronen HYV. | | SUUNN. ALA YTY N:O | PIIR. N:O MUUTOS |
| 10.10.2018 | | YT | 20601750 16 |